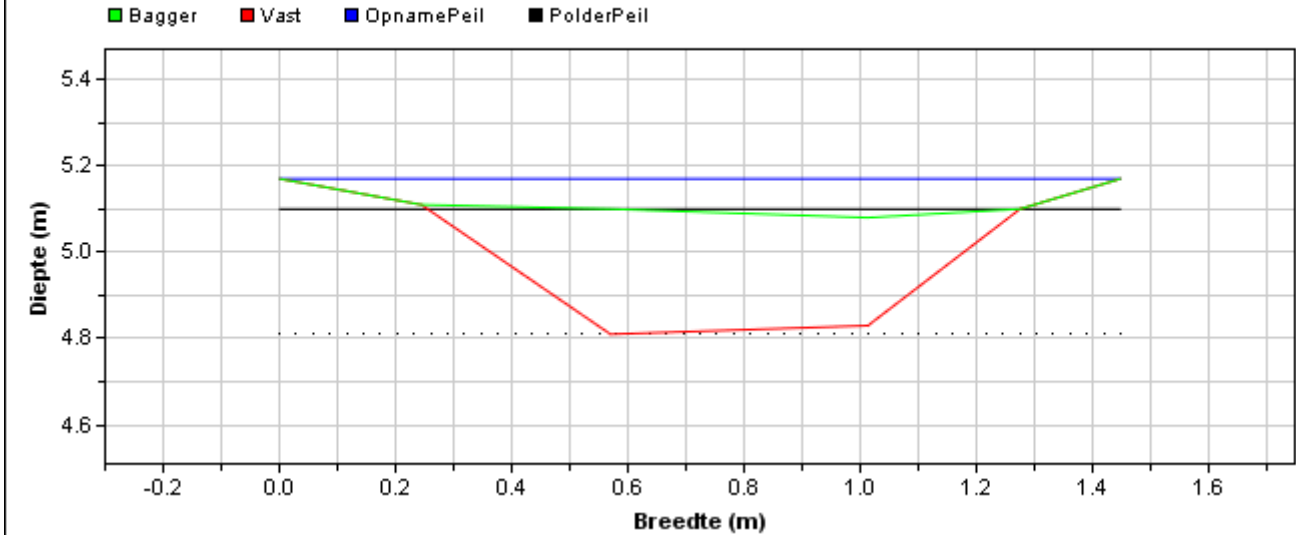


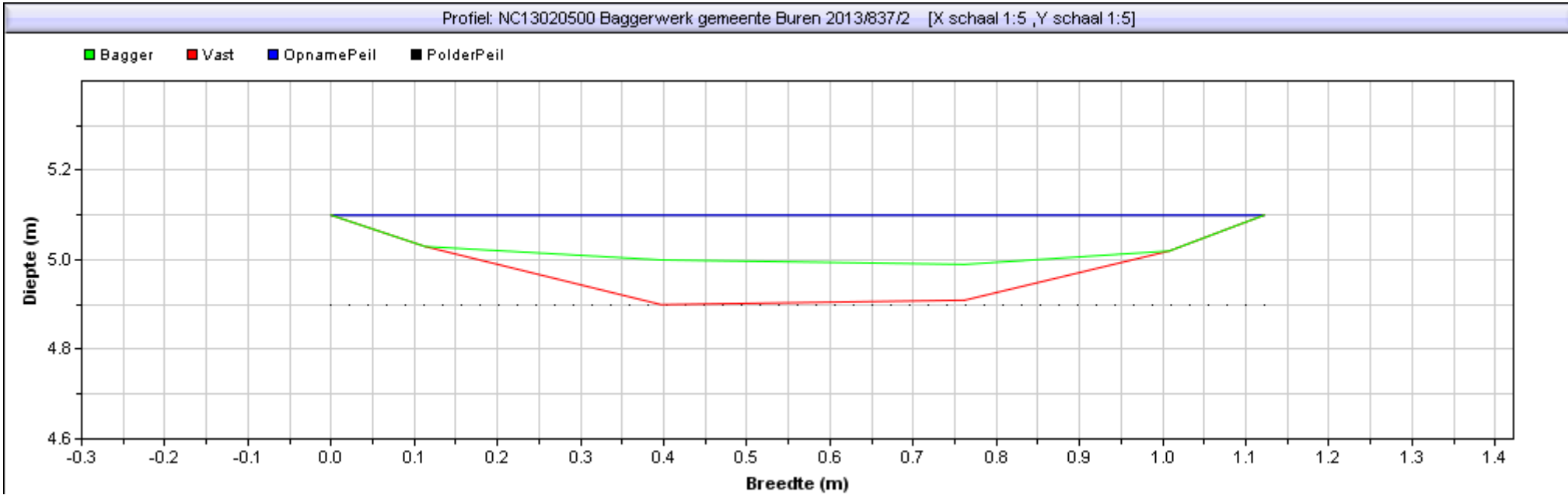
Gebied : NC13020500 Baggerwerk gemeente Buren 2013
Project :
Bedrijf : RPS
Dwarsprofiel : 837 / 1 Datume uitpeiling: 0:00:00
Beschrijving :

Profiel: NC13020500 Baggerwerk gemeente Buren 2013/837/1 [X schaal 1:10 ,Y schaal 1:10]



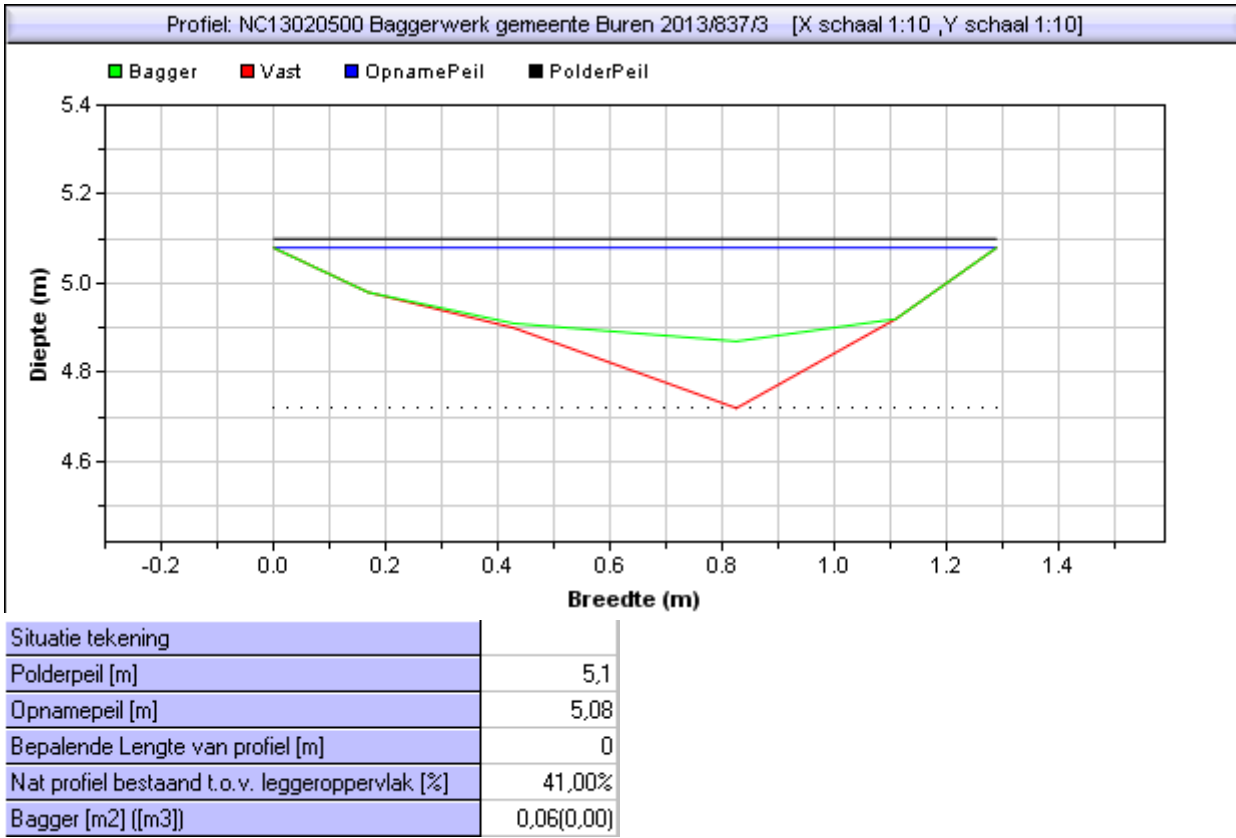
Situatie tekening	
Polderpeil [m]	5,1
Opnamepeil [m]	5,17
Bepalende Lengte van profiel [m]	0
Nat profiel bestaand t.o.v. leggeroppervlak [%]	1,00%
Bagger [m2] ([m3])	0,20(0,00)

Gebied : NC13020500 Baggerwerk gemeente Buren 2013
Project :
Bedrijf : RPS
Dwarsprofiel : 837 / 2 Datume uitpeiling: 0:00:00
Beschrijving :



Situatie tekening	
Polderpeil [m]	5,1
Opnamepeil [m]	5,1
Bepalende Lengte van profiel [m]	0
Nat profiel bestaand t.o.v. leggeroppervlak [%]	21,00%
Bagger [m2] [(m3)]	0,06(0,00)

Gebied : NC13020500 Baggerwerk gemeente Buren 2013
Project :
Bedrijf : RPS
Dwarsprofiel : 837 / 3 Datume uitpeiling: 0:00:00
Beschrijving :



Gebied : NC13020500 Baggerwerk gemeente Buren 2013
Project :
Bedrijf : RPS
Dwarsprofiel : 837 / 4 Datume uitpeiling: 0:00:00
Beschrijving :

